




# TUMAČ PLANSKOG ZNAKOVLJA


## [OB-1-1] Obuhvat prostornog plana



[OB-1-1-5001] Obuhvat prostornog plana


## [IS-2-1] Elektronička komunikacijska mreža


 [IS-2-1-2001] Elektronički komunikacijski vod


 područnog (regionalnog) značaja s povezanom opremom




[IS-2-1-2101] Građevina/uređaj u nepokretnoj elektroničkoj komunikacijskoj mreži

 područnog (regionalnog) značaja

 [IS-2-1-5001] Elektronički komunikacijski vod s povezanom opremom



 [IS-2-1-5002] Elektronički komunikacijski vod s povezanom opremom - planirano



## [IS-2-2] Sustav veza, odašiljača i radara



[IS-2-2-1101] (R) Građevina namijenjena zaštiti i kontroli radiofrekvencijskog spektra Republike Hrvatske



REPUBLIKA HRVATSKA  
LIČKO-SENJSKA ŽUPANIJA, OPĆINA UDBINA

Naziv prostornog plana:

## Urbanistički plan uređenja Udbina

Naziv kartografskog prikaza prostornog plana:

2.2. Komunikacijski sustav

Mjerilo prikaza:

1:5000

Vrsta postupka:

Postupak izrade i donošenja izmjene i dopune prostornog plana

Faza izrade plana:

Prijedlog prostornog plana za 1. ponovnu javnu raspravu

Oznaka revizije plana:

Odluka o izradi prostornog plana:

Odluka o izradi izmjene i dopune Urbanističkog plana uređenja Udbina (Županijski glasnik Ličko-senjske županije broj 23/24)

Javna rasprava:

Javna rasprava provođena je od 01.12.2025. do zaključno s danom 15.12.2025. Prva ponovna javna rasprava provodi se od 02.04.2026. do zaključno s danom 09.04.2026.

Javni uvid:

od 02.04.2026. godine do 09.04.2026. godine, na lokaciji: Općina Udbina, Stjepana Radića 6, Općinska vijećnica, od 08:00 do 14:00 sati

Javno izlaganje:

dana 09.04.2026. godine, na lokaciji: Općina Udbina, Stjepana Radića 6, Općinska vijećnica, u 11:00 sati

Nositelj izrade prostornog plana:

Ličko-senjska županija, Općina Udbina  
Jedinstveni upravni odjel

Odgovorna osoba nositelja izrade:

PROČELNICA  
Vesna Rosandić Topalović mag.oec.

Tijelo koje donosi prostorni plan:

Ličko-senjska županija, Općina Udbina  
Općinsko vijeće

Predsjednik tijela koje donosi prostorni plan:

PREDSJEDNIK OPĆINSKOG VIJEĆA  
Slobodan Bjelobaba

Stručni izrađivač prostornog plana:

AKTERACIJA d.o.o.  
Zagreb, Ulica Matije Divkovića 67  
OIB: 20048183022

Odgovorna osoba stručnog izrađivača:

DIREKTOR  
Ivan Kapović mag.ing.arch.

Odgovorni voditelj izrade:

Nina Kelava dipl.ing.arch.

Stručni tim:

Ivan Kapović mag.ing.arch.  
Nina Kelava dipl.ing.arch.  
Sanjin Sabljak dipl.ing.arch.  
Ana Kunst dipl.ing.arch.  
dr.sc. Filip Šrajer dipl.ing.arch.

dr.sc. Ante Senjanović dipl.ing.arch.  
Lucija Baričević mag.ing.prosp.arch.  
Igor Jutrović mag.ing.prosp.arch.  
Darko Tripunovski univ.bacc.geogr.  
Stjepan Večerin univ.bacc.ing.prosp.arch.

Naziv prostornog plana:

## Urbanistički plan uređenja Udbina

Naziv kartografskog prikaza prostornog plana:

2.2. Komunikacijski sustav

Mjerilo prikaza:

1:5000

Vrsta postupka:

Postupak izrade i donošenja izmjene i dopune prostornog plana

Faza izrade plana:

Prijedlog prostornog plana za 1. ponovnu javnu raspravu

Oznaka revizije plana:

### Prostor za digitalni potpis

Odgovorna osoba nositelja izrade:

PROČELNICA

Vesna Rosandić Topalović mag.oec.

Odgovorna osoba stručnog izrađivača:

DIREKTOR

Ivan Kapović mag.ing.arch.

Odgovorni voditelj izrade:

Nina Kelava dipl.ing.arh.